
























Légende

- Réseau routier**
-  Local
 -  Accès ressources
 -  Collectrice de transit (MTQ)
 -  Collectrice municipale
 -  Régionale
 -  Nationale
 -  Voie ferrée
 -  Ligne de transport d'énergie (69 kV)
 -  Ligne de transport d'énergie (230 kV)
 -  Limite de municipalité
 -  Rivière, ruisseau et cours d'eau
 -  Limite du Parc régional Petite-Cascapédia
 -  Lac, rivière et plan d'eau
 -  Territoire sous tenure publique


Affectations

-  Forestière
-  Agricole (zone agricole permanente)
-  Agroforestière (zone blanche)
-  Urbaine
-  Rurale
-  Loisir extensif
-  Villégiature
-  Conservation
-  LET (Lieu d'Enfouissement Technique)

Cette carte intègre de l'information géographique de source gouvernementale. Pour des besoins de représentation, certaines données ont subi des transformations et des adaptations qui ont pu modifier la donnée originale.
 Source des données utilisées
 Ministère des Ressources naturelles et de la Faune © Gouvernement du Québec
 Adresses Québec 2023 et BDTQ (2023)
 MRC de Bonaventure, service de géomatique, décembre 2023.

AFFECTATION DES SOLS DU TERRITOIRE MUNICIPALISÉ (TENURE PRIVÉE) HOPE

Échelle = 1 : 80 000



AF - 2024 - 06.10

