

















Légende

- Réseau routier**
-  Local
 -  Accès ressources
 -  Collectrice de transit (MTQ)
 -  Collectrice municipale
 -  Régionale
 -  Nationale
- Voies et Énergie**
-  Voie ferrée
 -  Ligne de transport d'énergie (69 kV)
 -  Ligne de transport d'énergie (230 kV)
- Limites et Cours d'eau**
-  Limite de municipalité
 -  Rivière, ruisseau et cours d'eau
 -  Limite du Parc régional Petite-Cascapédia
- Lacs, rivières et plan d'eau**
-  Lac, rivière et plan d'eau
- Territoire sous tenure publique**
-  Territoire sous tenure publique

Affectations

-  Forestière
-  Agricole (zone agricole permanente)
-  Agroforestière (zone agricole permanente)
-  Rurale (zone agricole permanente)
-  Urbaine
-  Rurale
-  Loisir extensif
-  Villégiature
-  Conservation

Cette carte intègre de l'information géographique de source gouvernementale. Pour des besoins de représentation, certaines données ont subi des transformations et des adaptations qui ont pu modifier la donnée originale.
 Source des données utilisées : Ministère des Ressources naturelles et de la Faune © Gouvernement du Québec Adresses Québec 2023 et BDTQ (2023)
 MRC de Bonaventure, service de géomatique, décembre 2023.

AFFECTATION DES SOLS DU TERRITOIRE MUNICIPALISÉ (TENURE PRIVÉE) VILLE DE NEW RICHMOND

Échelle = 1 : 75 000



AF - 2024 - 06.2

