

**RÈGLEMENT NUMÉRO 2023-14
MODIFIANT LE RÈGLEMENT NUMÉRO 2015-05
« RÈGLEMENT DE ZONAGE »
DU TERRITOIRE NON ORGANISÉ (T.N.O.)
RIVIÈRE-BONAVENTURE DE LA MRC DE BONAVENTURE**

ATTENDU QU' la modification du Schéma d'aménagement et de développement durable révisé de la MRC de Bonaventure visant à modifier les grandes affectations du territoire est entrée en vigueur conformément à la Loi en date du 27 mars 2023 ;

ATTENDU QU' un Avis de motion du Règlement numéro 2023-14 a été donné le 24 mai 2023;

ATTENDU QUE tous les membres du conseil de la MRC ont eu en main le Règlement numéro 2023-14;

EN CONSÉQUENCE il est proposé par Madame Paquerette Poirier

Et il est résolu à l'unanimité des membres présents du Conseil de la MRC que le Règlement numéro 2023-14 modifiant le Règlement numéro 2015-05 (Règlement de zonage) du Territoire Non Organisé (T.N.O.) Rivière-Bonaventure de la MRC de Bonaventure soit adopté et décrète ce qui suit :

Article 1

Les Annexes cartographiques du Règlement numéro 2015-05 (Règlement de zonage) du Territoire Non Organisé (T.N.O.) Rivière-Bonaventure de la MRC de Bonaventure sont modifiées afin d'ajouter l'Annexe J « Affectation des sols du Territoire Non Organisé (T.N.O.) Rivière-Bonaventure (tenure privée) » avec la carte numéro AF-2023-06.14. (Voir l'Annexe 1 ci-joint)


Article 2

Le présent règlement entrera en vigueur conformément à la Loi.

COPIE CERTIFIÉE CONFORME
(sous réserve de son approbation)

Adopté à la séance régulière du Conseil de la MRC de Bonaventure tenue au centre communautaire Jean-Guy Poirier de la municipalité de Saint-Siméon le 21 juin 2023.


François Bujold
Directeur général et greffier-trésorier

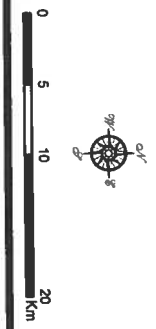
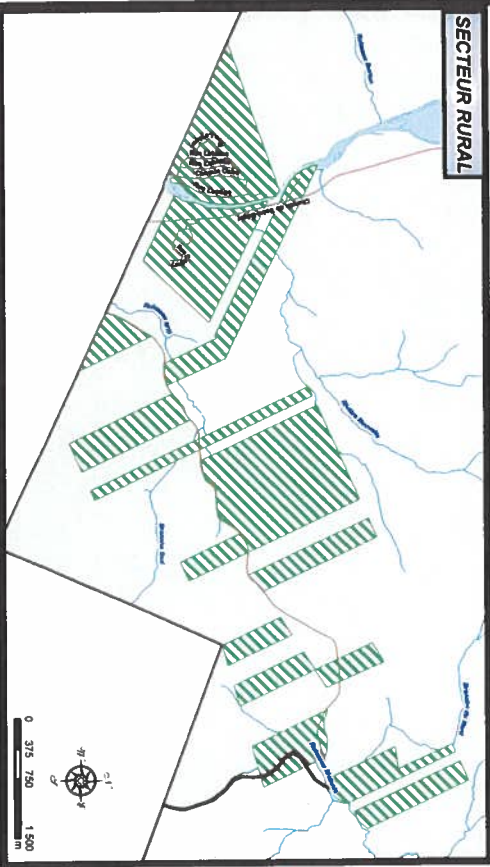
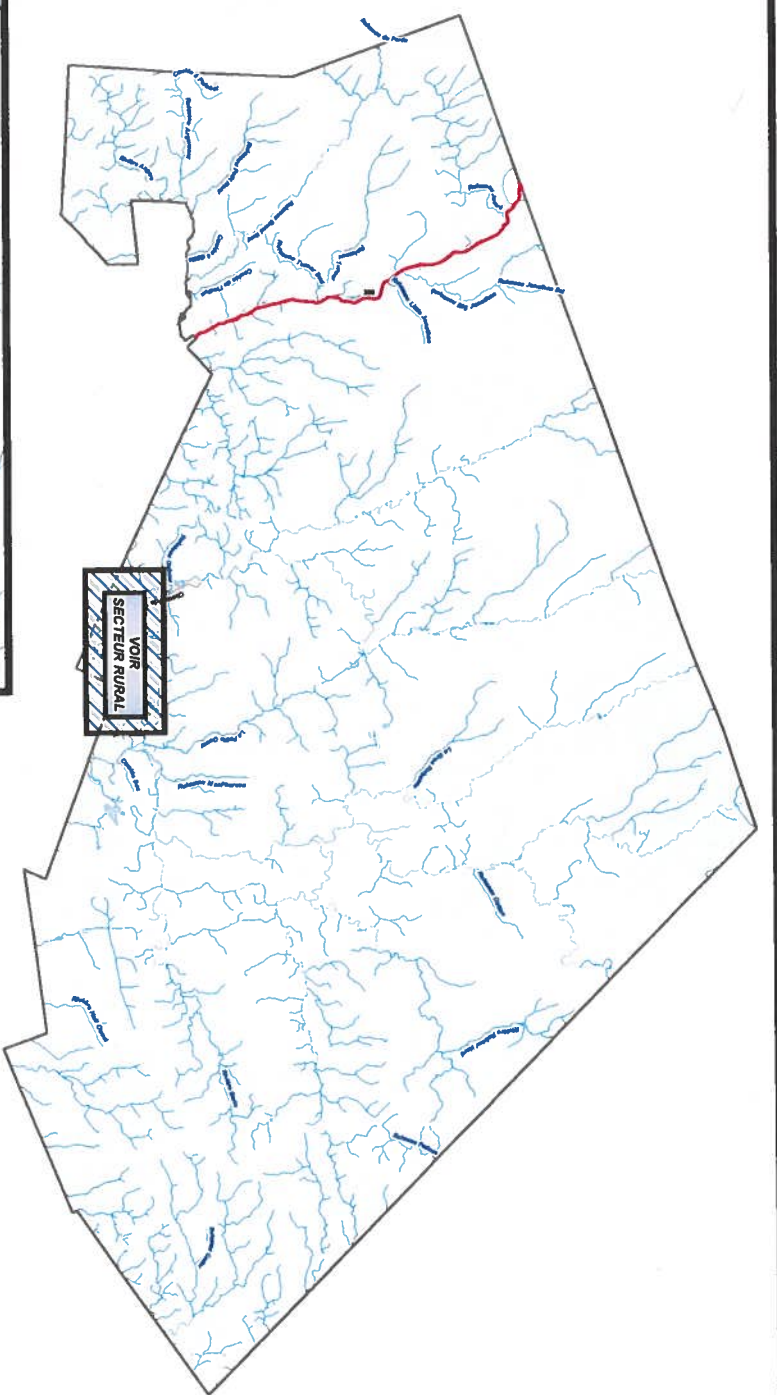

Éric Dubé
Préfet

ANNEXE 1

**RÈGLEMENT NUMÉRO 2023-14
MODIFIANT LE RÈGLEMENT NUMÉRO 2015-05
(RÈGLEMENT DE ZONAGE)
DU TERRITOIRE NON ORGANISÉ (T.N.O.)
RIVIÈRE-BONAVENTURE DE LA MRC DE BONAVENTURE**

Plan AF-2023-06.14

« Affectation des sols du Territoire Non Organisé (T.N.O.) Rivière-Bonaventure (tenure privée) »



Légende

| | |
|--|--|
| | Réseau routier |
| | Local |
| | Accès ressources |
| | Collectes de taxes (ARTO) |
| | Collectes municipales |
| | Régionale |
| | Nationale |
| | Voisin |
| | Ligne de transport d'énergie (69 kV) |
| | Ligne de transport d'énergie (230 kV) |
| | Unité du territoire Non Organisé |
| | Rivière, ruisseau et cours d'eau |
| | Unité du Parc régional Péris-Carapédia |
| | Lac, rivière et plan d'eau |
| | Terrains sous tenure publique |

Affectation

| | |
|--|-------|
| | Rural |
|--|-------|

Carte réalisée en vertu de la Loi sur l'accès à l'information. Toute réimpression ou utilisation non autorisée sans la permission écrite de la MRC de Bonaventure est formellement interdite. Toute réimpression ou utilisation non autorisée sans la permission écrite de la MRC de Bonaventure est formellement interdite. Toute réimpression ou utilisation non autorisée sans la permission écrite de la MRC de Bonaventure est formellement interdite.

**AFFECTATION DES SOLS
DU TERRITOIRE NON ORGANISÉ
(TENURE PRIVÉE)
TNO**

AF - 2023 - 06.14