















Légende


-  Sentier de motoneige

- Réseau routier**
-  Local
-  Accès ressources
-  Collectrice de transit (MTQ)
-  Collectrice municipale
-  Régionale
-  Nationale

-  Voie ferrée
-  Ligne de transport d'énergie (69 kV)
-  Ligne de transport d'énergie (230 kV)
-  Limite de municipalité
-  Rivière, ruisseau et cours d'eau
-  Île
-  Lac, rivière et plan d'eau



Échelle = 1 : 250 000



Cette carte intègre de l'information géographique de source gouvernementale.
 Pour des besoins de représentation,
 certaines données ont subi des transformations et des adaptations
 qui ont pu modifier la donnée originale.
 Source des données utilisées
 Ministère de l'Énergie et des Ressources Naturelles (MERN - 2016)
 © Gouvernement du Québec
 BDTQ (2001 - 2012), Adresses Québec (2015), ACRIGEO (2008-2014)
 Fédération des clubs de motoneigistes du Québec (FCMQ), 2015.
 MRC de Bonaventure, service de géomatique, janvier 2022.

TERRITOIRES D'INTÉRÊT,
 CONTRAINTES ET INFRASTRUCTURES
 " SENTIERS DE MOTONEIGE "

TI - 2022.1 - 08.17

