














Légende

- Réseau routier**
-  Local
 -  Accès ressources
 -  Collectrice de transit (MTQ)
 -  Collectrice municipale
 -  Régionale
 -  Nationale
 -  Route verte
 -  Voie ferrée
 -  Ligne de transport d'énergie (69 kV)
 -  Ligne de transport d'énergie (230 kV)
 -  Limite de municipalité
 -  Rivière, ruisseau et cours d'eau
 -  Île
 -  Lac, rivière et plan d'eau



Échelle = 1 : 225 000



TERRITOIRES D'INTÉRÊT,
CONTRAINTES ET INFRASTRUCTURES

"ROUTE VERTE"

TI - 2022.1 - 08.14

Cette carte intègre de l'information géographique de source gouvernementale.
Pour des besoins de représentation, certaines données ont subi des transformations et des adaptations qui ont pu modifier la donnée originale.
Source des données utilisées:
Ministère de l'Énergie et des Ressources Naturelles (MERN - 2016) © Gouvernement du Québec
BDTQ (2001 - 2012), Adresses Québec (2015), ACRIGEO (2008-2014) Route verte (2015)
MRC de Bonaventure, service de géomatique, janvier 2022.