






















Légende

-  Zone de protection (zonage de protection)
- Immeubles protégés**
 -  Bâtiment d'une base de plein air
 -  Centre d'interprétation de la nature
 -  Centre récréatif de loisir, de sport ou de culture
 -  Temple religieux "Église"
 -  Centre de ski Pin Rouge
- Autres éléments protégés**
 -  Rivière à saumon
 -  Route régionale 299
 -  Route nationale 132
 -  Périmètre urbain
- Réseau routier**
 -  Local
 -  Accès ressources
 -  Collectrice de transit (MTQ)
 -  Collectrice municipale
 -  Régionale
 -  Nationale
- Autres**
 -  Voie ferrée
 -  Ligne de transport d'énergie 69 kV
 -  Ligne de transport d'énergie 230 kV
 -  Île
 -  Lac, rivière et plan d'eau

Cette carte intègre de l'information géographique de source gouvernementale. Pour des besoins de représentation, certaines données ont subi des transformations et des adaptations qui ont pu modifier la donnée originale.
 Source des données utilisées
 Ministère des Ressources naturelles et de la Faune © Gouvernement du Québec
 Adresses Québec 2021 et BDTQ (2016)
 MRC de Bonaventure, service de géomatique, janvier 2022.

IE - 2022.1 - 26

Cartographie afférente à la réglementation relative à l'implantation d'éolienne sur le territoire de la MRC de Bonaventure

Échelle = 1 : 325 000

