






















Légende

- Réseau routier**
-  Local
 -  Accès ressources
 -  Collectrice de transit (MTQ)
 -  Collectrice municipale
 -  Régionale
 -  Nationale
- Voie ferrée**
-  Ligne de transport d'énergie (69 kV)
 -  Ligne de transport d'énergie (230 kV)
- Limites**
-  Limite de municipalité
 -  Limite du Parc régional Petite-Cascapédia
- Eau**
-  Lac, rivière et plan d'eau
 -  Territoire sous tenure publique

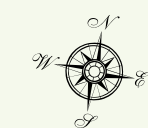

Affectations

-  Forestière
-  Agricole (zone agricole permanente)
-  Agroforestière (zone agricole permanente)
-  Rurale (zone agricole permanente)
-  Urbaine
-  Rurale
-  Loisir extensif
-  Villégiature
-  Conservation

Cette carte intègre de l'information géographique de source gouvernementale. Pour des besoins de représentation, certaines données ont subi des transformations et des adaptations qui ont pu modifier la donnée originale.
 Source des données utilisées : Ministère des Ressources naturelles et de la Faune © Gouvernement du Québec Adresses Québec 2021 et BDTQ (2001)
 MRC de Bonaventure, service de géomatique, septembre 2021.

AFFECTATION DES SOLS DU TERRITOIRE MUNICIPALISÉ (TENURE PRIVÉE) NEW CARLISLE

Échelle = 1 : 50 000



AF - 2021 - 06.8