

























### Légende

- Réseau routier**
-  Local
  -  Accès ressources
  -  Collectrice de transit (MTQ)
  -  Collectrice municipale
  -  Régionale
  -  Nationale
  -  Voie ferrée
  -  Ligne de transport d'énergie (69 kV)
  -  Ligne de transport d'énergie (230 kV)
  -  Limite de municipalité
  -  Rivière, ruisseau et cours d'eau
  -  Lac, rivière et plan d'eau
  -  Territoire sous tenure publique

### Affectations

-  Forestière
-  Agricole (zone agricole permanente)
-  Agroforestière (zone agricole permanente)
-  Rurale (zone agricole permanente)
-  Urbaine
-  Rurale
-  Loisir extensif
-  Villégiature
-  Conservation

Cette carte intègre de l'information géographique de source gouvernementale. Pour des besoins de représentation, certaines données ont subi des transformations et des adaptations qui ont pu modifier la donnée originale.  
Sources des données utilisées  
Ministère des Ressources naturelles et de la Faune © Gouvernement du Québec  
Adresses Québec 2021 et BDTQ (2001)  
MRC de Bonaventure, service de géomatique, septembre 2021.

## AFFECTATION DES SOLS DU TERRITOIRE MUNICIPALISÉ ( TENURE PRIVÉE ) SAINT-SIMÉON

Échelle = 1 : 45 000



**AF - 2021 - 06.5**