



Légende









Territoires et sites d'intérêts

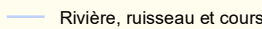

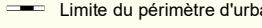








- | | | | |
|---|--|---|--|
|  | Rivière à saumon |  | Réserve aquatique de la rivière Bonaventure |
|  | Aréna |  | Territoire d'intérêt naturel |
|  | Club de golf |  | Corridor d'intérêt panoramique des routes 132 et 299 |
|  | Établissement de camping |  | Milieu humide "BDTQ" |
|  | Bâtiment d'une base de plein air |  | Milieu humide boisé "MDELC" |
|  | Centre récréatif de loisir, de sport ou de culture |  | Milieu humide non boisé "MDELC" |
|  | Habitat d'une espèce menacée ou vulnérable |  | Flore à statut particulier |
|  | Site archéologique |  | Habitat faunique à statut particulier |
|  | Havre de pêche |  | Limite du bassin versant de la rivière Bonaventure |
|  | Marina |  | Habitat floristique |
|  | Plage |  | Territoire d'intérêt patrimonial |
|  | Site et/ou bâtiment d'intérêt patrimonial classé |  | Écosystème forestier exceptionnel |
|  | Limite du Parc régional Petite-Caspédia |  | Réserve aquatique marine |

Contraintes naturelles et anthropiques

- | | | | |
|---|---------------------------------------|---|--|
|  | Barrage hydro-électrique opérationnel |  | Poste de transbordement de fosse septique |
|  | Source d'alimentation en eau potable |  | Site d'entreposage de produits divers |
|  | Réservoir |  | Anciens dépotoirs municipaux |
|  | Résidus de sciage |  | Captage d'eau souterraine |
|  | Dépôt de matériaux secs |  | Site de carcasse automobile |
|  | Dépôt de sels de voiries |  | Entreposage de la compagnie Smurfit-Stone |
|  | Zone industrielle |  | Site de production d'asphalte |
|  | Dépôt des neiges usées |  | Secteur d'érosion en bordure de la Baie des Chaleurs |
|  | Site de production de béton |  | Site d'enfouissement non opérationnel |
|  | Site des dépôts en tranchée |  | Banc d'emprunt |
|  | Lieu d'enfouissement technique |  | Étang d'épuration |
| | |  | Rejet eaux usées |

Infrastructures

- | | | | |
|---|--|---|---|
|  | Ligne de transport d'énergie (69 kV) |  | Infrastructure portuaire (quai) |
|  | Ligne de transport d'énergie (230 kV) |  | Station de télécommunication |
|  | Voie ferrée |  | Infrastructure ferroviaire (gare) |
|  | Poste de distribution d'énergie électrique |  | Infrastructure aéroportuaire (aéroport) |

- | | | | |
|---|------------------------------|---|------------------------------------|
| Réseau routier | |  | Rivière, ruisseau et cours d'eau |
|  | Local |  | Limite du périmètre d'urbanisation |
|  | Accès ressources |  | Île |
|  | Collectrice de transit (MTQ) |  | Barachois |
|  | Collectrice municipale |  | Lac et rivière |
|  | Régionale | | |
|  | Nationale | | |

**TERRITOIRES D'INTÉRÊT, CONTRAINTES ET INFRASTRUCTURES
DU TERRITOIRE MUNICIPALISÉ DE LA
MRC DE BONAVENTURE**

TI - 2020 - 08



Échelle = 1 : 268 000

