
























## Légende









### Territoires et sites d'intérêts

- |   |  |   |  |
|---|--|---|--|
|  | Rivière à saumon                                   |  | Réserve aquatique de la rivière Bonaventure          |
|  | Aréna  |  | Territoire d'intérêt naturel                         |
|  | Club de golf                                       |  | Corridor d'intérêt panoramique des routes 132 et 299 |
|  | Établissement de camping                           |  | Milieu humide "BDTQ"                                 |
|  | Bâtiment d'une base de plein air                   |  | Milieu humide boisé "MDELCC"                         |
|  | Centre récréatif de loisir, de sport ou de culture |  | Milieu humide non boisé "MDELCC"                     |
|  | Habitat d'une espèce menacée ou vulnérable         |  | Flore à statut particulier                           |
|  | Site archéologique                                 |  | Habitat faunique à statut particulier                |
|  | Havre de pêche                                     |  | Limite du bassin versant de la rivière Bonaventure   |
|  | Marina   |  | Habitat floristique                                  |
|  | Plage  |  | Territoire d'intérêt patrimonial                     |
|  | Site et/ou bâtiment d'intérêt patrimonial classé   |  | Écosystème forestier exceptionnel                    |
|  | Limite du Parc régional Petite-Cascapédia          |  | Réserve aquatique marine                             |












### Contraintes naturelles et anthropiques

- |   |                                       |   |  |
|---|---------------------------------------|---|--|
|    | Barrage hydro-électrique opérationnel |    | Poste de transbordement de fosse septique            |
|    | Source d'alimentation en eau potable  |    | Site d'entreposage de produits divers                |
|    | Réservoir                             |    | Anciens dépotoirs municipaux                         |
|  | Résidus de sciage                     |  | Captage d'eau souterraine                            |
|  | Dépôt de matériaux secs               |  | Site de carcasse automobile                          |
|  | Dépôt de sels de voiries              |  | Entreposage de la compagnie Smurfit-Stone            |
|  | Zone industrielle                     |  | Site de production d'asphalte                        |
|  | Dépôt des neiges usées                |  | Secteur d'érosion en bordure de la Baie des Chaleurs |
|  | Site de production de béton           |  | Site d'enfouissement non opérationnel                |
|  | Site des dépôts en tranchée           |  | Banc d'emprunt                                       |
|  | Lieu d'enfouissement technique        |  | Étang d'épuration                                    |
|   |                                       |  | Rejet eaux usées                                     |

### Infrastructures

- |   |  |   |   |
|---|--|---|---|
|  | Ligne de transport d'énergie (69 kV)       |  | Infrastructure portuaire (quai)         |
|  | Ligne de transport d'énergie (230 kV)      |  | Station de télécommunication            |
|  | Voie ferrée                                |  | Infrastructure ferroviaire (gare)       |
|  | Poste de distribution d'énergie électrique |  | Infrastructure aéroportuaire (aéroport) |

### Réseau routier

- |   |                              |   |                                    |
|---|------------------------------|---|------------------------------------|
|  | Local                        |  | Rivière, ruisseau et cours d'eau   |
|  | Accès ressources             |  | Limite du périmètre d'urbanisation |
|  | Collectrice de transit (MTQ) |  | Île                                |
|  | Collectrice municipale       |  | Barachois                          |
|  | Régionale                    |  | Lac et rivière                     |
|  | Nationale                    |   |                                    |

## TERRITOIRES D'INTÉRÊT, CONTRAINTES ET INFRASTRUCTURES DU TERRITOIRE DE LA MUNICIPALITÉ DE SAINT-GODEFROI

TI - 2020 - 08.12

