

















Légende

-  Bureau municipal
-  Église
-  Établissement d'enseignement
-  Prise d'eau potable
-  Ligne de transport d'énergie électrique
-  Cours d'eau
-  Voie ferrée
-  Limite municipale










Réseau d'aqueduc et égout

-  Aqueduc
-  Aqueduc et Égout
-  Égout

Aire désignée


-  Banc d'emprunt
-  Poste de distribution d'électricité
-  Étang d'épuration

Autres symboles

-  Limite du périmètre urbain
-  Aire d'expansion urbaine
-  Superficie retranchée au périmètre d'urbanisation de 1988
-  Bâtiment de grande superficie
-  Limite de lot
-  Barachois
-  Lac
-  Île
-  Terrain vacant
-  Terrain occupé

**PÉRIMÈTRE
D'URBANISATION
DE LA
MUNICIPALITÉ
DE SAINT-SIMÉON**

Échelle = 1 : 17 500



PU - 2020 - 13

Cette carte intègre de l'information géographique de source gouvernementale. Pour des besoins de représentation, certaines données ont subi des transformations et des adaptations qui ont pu modifier la donnée originale.
Source des données utilisées
Ministère des Ressources naturelles et de la Faune
© Gouvernement du Québec
MRC de Bonaventure, service de géomatique, juin 2020.

Baie des Chaleurs

