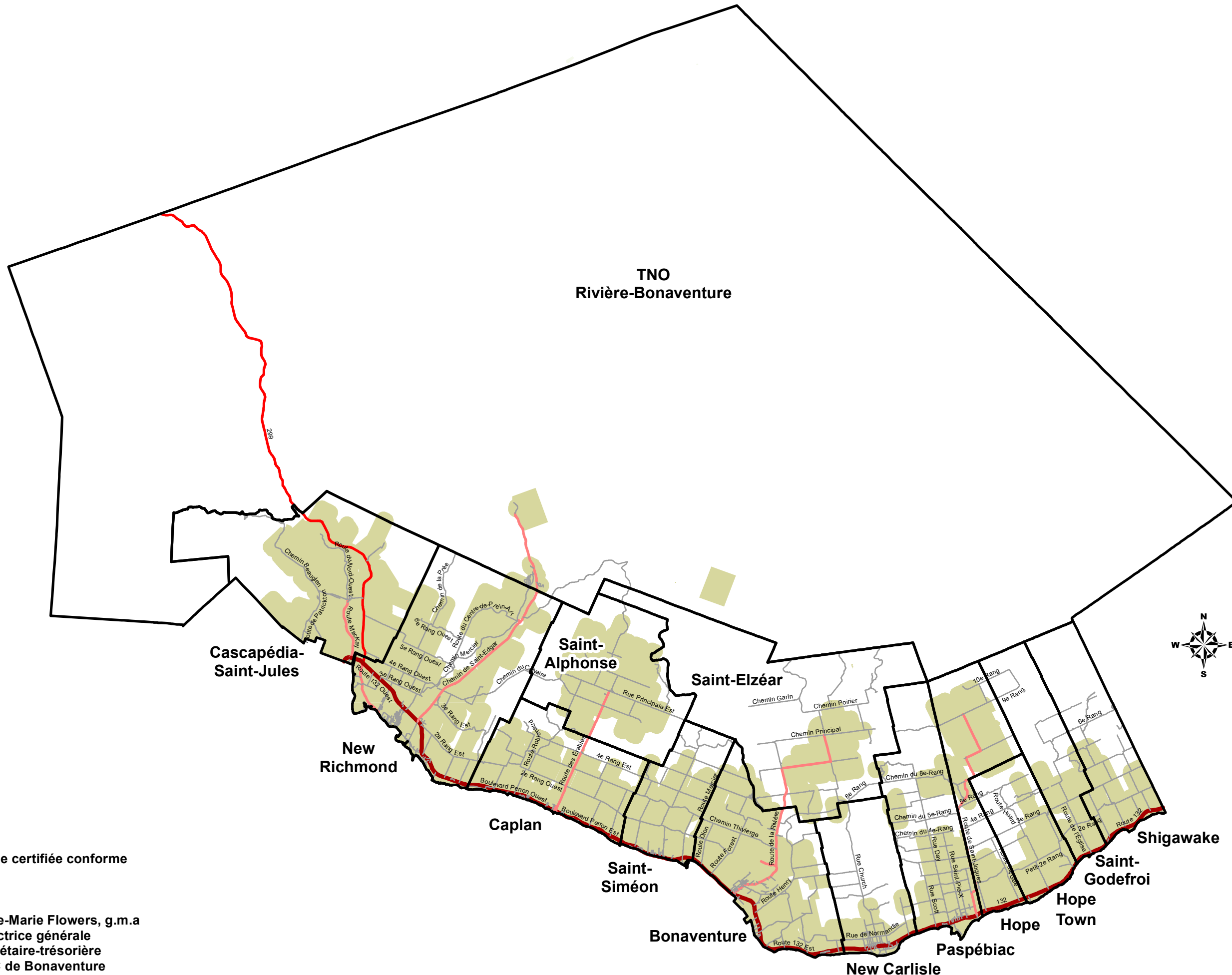







**TNO
Rivière-Bonaventure**




Légende

Réseau routier

-  Local
-  Collectrice de transit (MTQ)
-  Régionale
-  Nationale

 Limite de municipalité

 Territoires incompatibles avec l'activité minière (TIAM)



Cette carte intègre de l'information géographique de source gouvernementale. Pour des besoins de représentation, certaines données ont subi des transformations et des adaptations qui ont pu modifier la donnée originale. Source des données utilisées © Gouvernement du Québec Adresses Québec 2019 MRC de Bonaventure, service de géomatique, avril 2020.

**TERRITOIRE INCOMPATIBLE
À L'ACTIVITÉ MINIÈRE**

MRC DE BONAVENTURE

Échelle = 1 : 300 000



TIAM - 2019 -27

Copie certifiée conforme

Anne-Marie Flowers, g.m.a
Directrice générale
Secrétaire-trésorière
MRC de Bonaventure