





**MRC Bonaventure**  
**Article 59**  
**Municipalité de New Carlisle**  
 NC - 2009 - ART.59


 Limites municipales


 Réseau routier supérieur

 Hydrographie


 Zone non agricole


**Îlots déstructurés**

 Sans condition

 Traversant (Type 2)

**Affectation agroforestière**

 Type 1 ( 5 ha ou plus)

 Type 2 ( 10 ha ou plus)

